Inwentaryzacja i waloryzacja walorów krajobrazowych

na terenie
Dłubniańskiego i Rudniańskiego
Parku Krajobrazowego

Podsumowanie i wnioski

oprac.
mgr inż. Agnieszka Dubiel,
mgr inż. Małgorzata Zygmunt

Małopolska

KRAMEKO

wfośigw
wojewódzki fundusz ochrony środowiska i gospodarki wodnej w krakowie

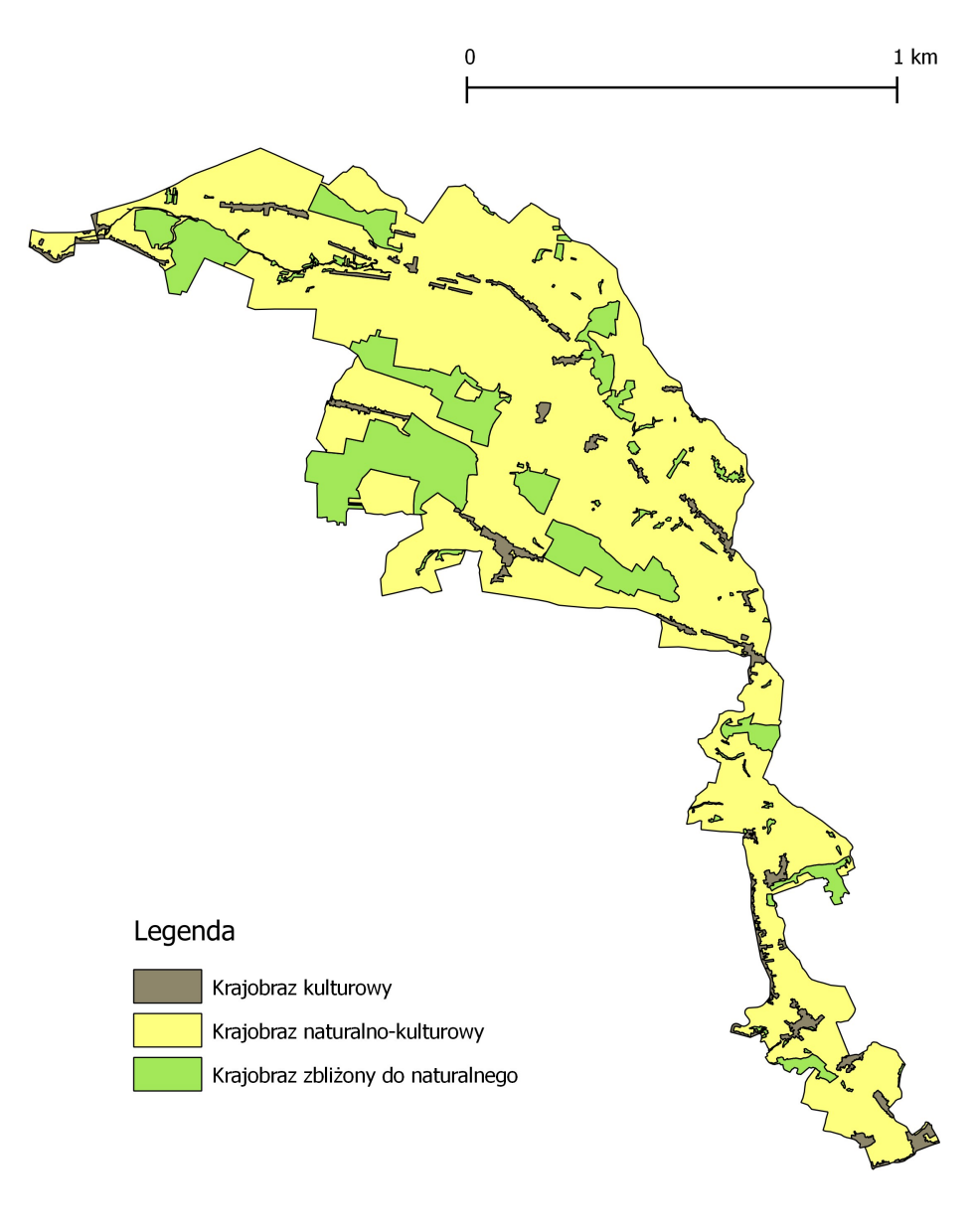

Dłubniański Park Krajobrazowy

Struktura krajobrazu

krajobraz naturalno - kulturowy:

- ok. **78%** powierzchni DPK,
- tereny użytkowane rolniczo, łąki, nieużytki oraz rozproszona zabudowa miejscowości i przysiółków.

krajobraz zbliżony do naturalnego:

- ok. **18%** powierzchni DPK,
- lasy, niektóre odcinki Dłubni.

krajobraz kulturowy:

- ok. **4%** powierzchni DPK,
- zwarta zabudowa miejscowości.

Dłubniański Park Krajobrazowy

Krajobraz naturalno-kulturowy

ok. 8 600 ha, w tym:

- tradycyjna szachownica **pól uprawnych**,
- kępy zadrzewień śródpolnych, zakrzewienia, miedze,
- **rozproszona zabudowa**,
- obiekty małej **architektury sakralnej**,
- większość **punktów widokowych**,
- większość **ciągów widokowych**.

Dłubniański Park Krajobrazowy

Krajobraz zbliżony do naturalnego

ok 1 900 ha, w tym:

- mniejsze i większe **kompleksy leśne** (Las Młodziejowski, Las Minocki, Las Ściborski),
- naturalny ciąg **rzeki Dłubni**,
- „pulsujące” **źródła** („Jordan” w Ściborzycach, „Strusi” i „Hydrografów” w Imbramowicach oraz źródła w Iwanowicach, Maszkowie i Jangrocie).

Dłubniański Park Krajobrazowy

Krajobraz kulturowy

ok. 500 ha, w tym:

- **zwarta zabudowa miejscowości** (ulicowa, rzędowa),
- geometryczne układy nowoczesnej zabudowy,
- zespoły zabudowy tradycyjnej (wielodrożnica, układ pierścieniowy - Minoga),
- zabytkowe **zespoły sakralne i dworskie,**
- obiekty stanowiące **dominanty**, **subdominanty** lub **akcenty** w krajobrazie,
- obiekty małej **architektury sakralnej**.

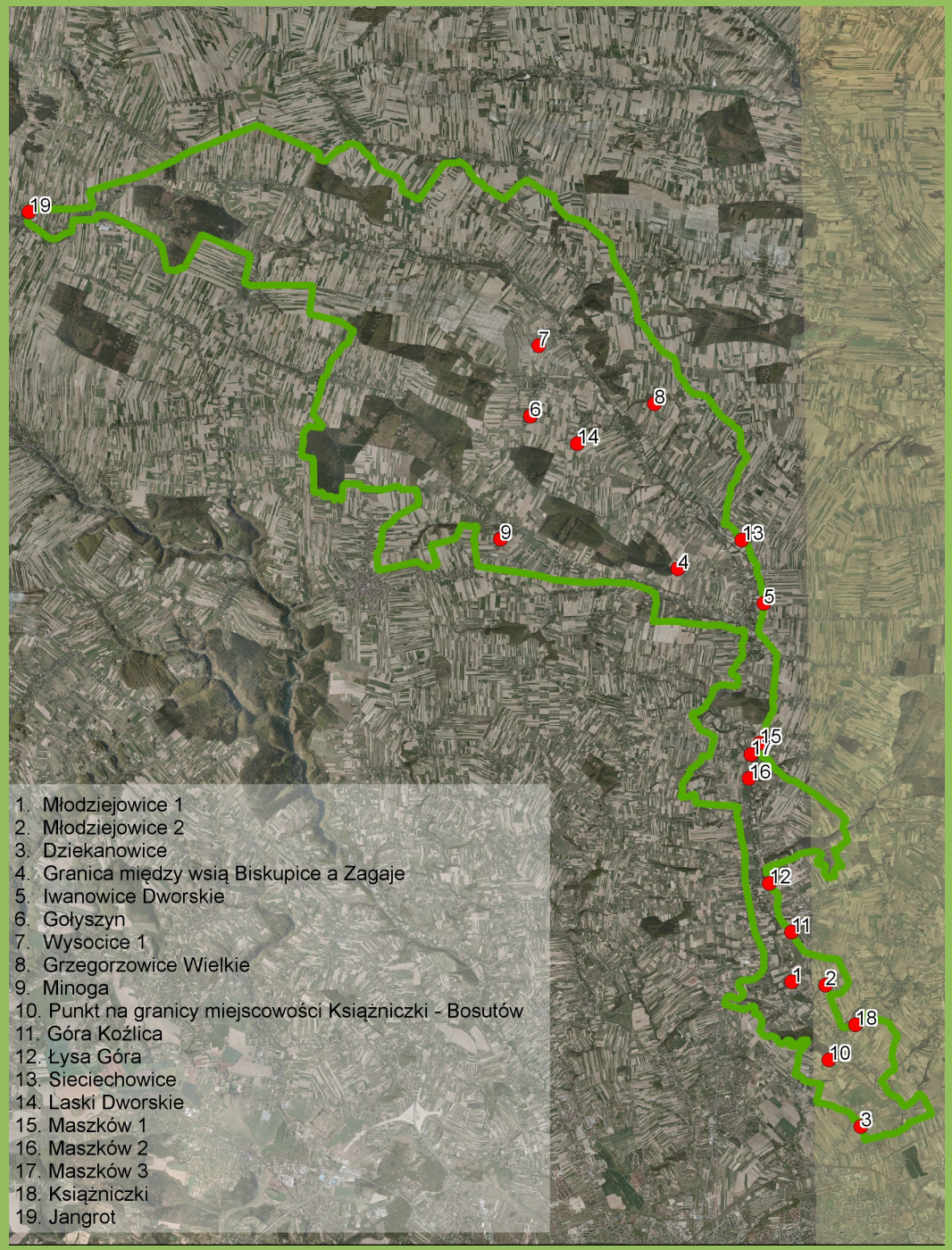

Dłubniański Park Krajobrazowy

Punkty widokowe

20 punktów widokowych:

- **17** punktów w strefie krajobrazu **naturalno-kulturowego**,
- **3** punkty w strefie krajobrazu **kulturowego**,
- przewaga szerokich panoram (200 – 360°)
- przedpola widokowe tworzą głównie tereny **upraw rolnych**,
- **dominanty**, **subdominanty** i **akcenty** w postrzeganym krajobrazie stanowią **obiekty kulturowe.**

Punkty z najwyższą oceną:

- Jangrot, punkt na granicy miejscowości Książniczki i Bosutów, Grzegorzowice Wielkie, Góra Koźlica, Laski Dworskie.

Małopolska

KRAMEKO

wfośigw wojewódzki fundusz ochrony środowiska i gospodarki wodnej w krakowie

Panoramy z punktu widokowego w Jangrocie

Małopolska

KRAMEKO

wfośigw
wojewódzki fundusz ochrony środowiska i gospodarki wodnej w krakowie

	SW	W	NW
V			
IV			
III			
II			
I			

Zakres panoramy:

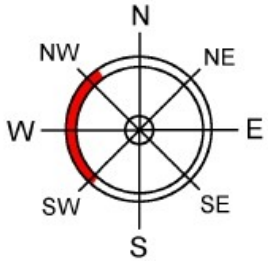

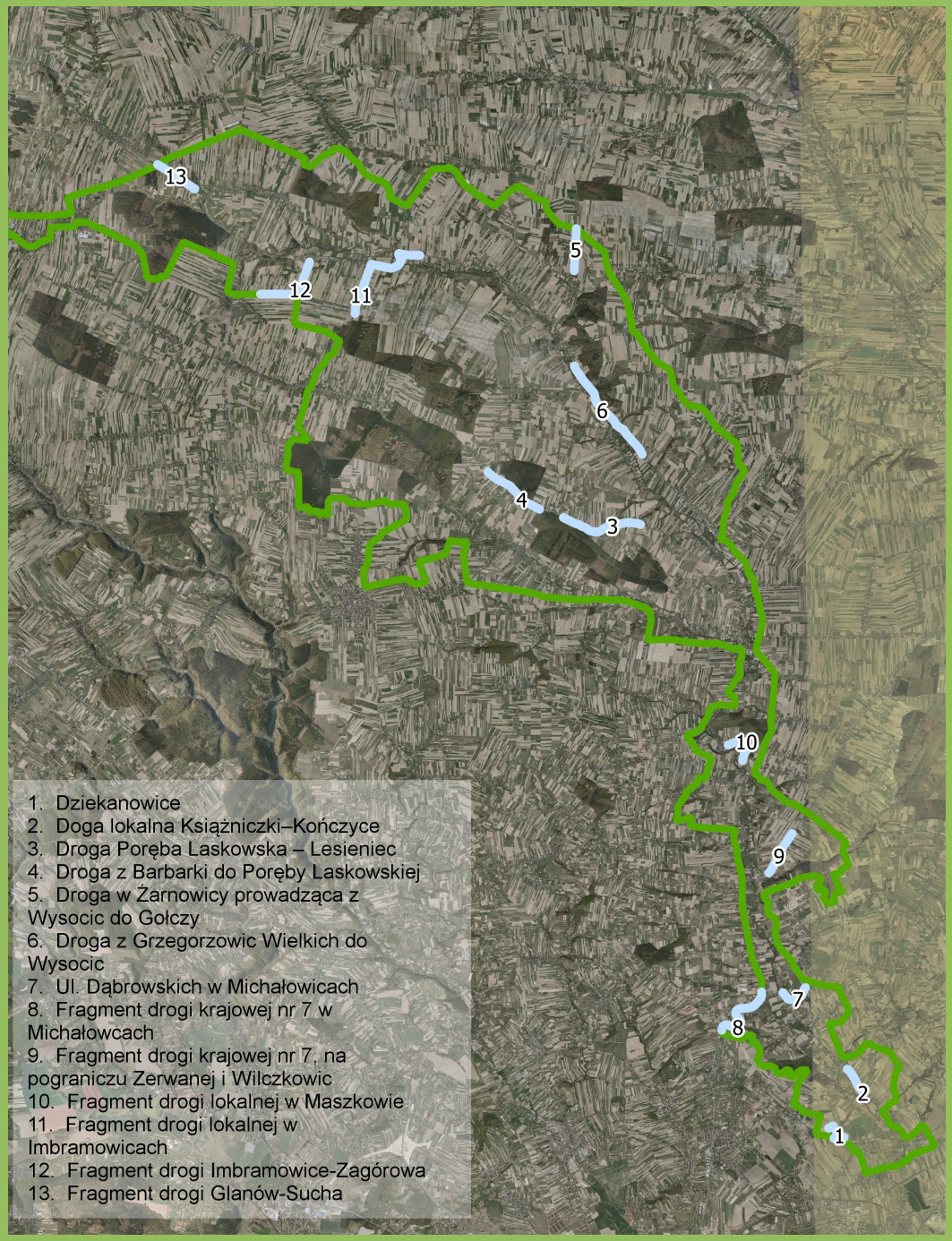

Dłubniański Park Krajobrazowy

Ciągi widokowe

13 ciągów widokowych:

- **9** ciągów w krajobrazie **naturalno-kulturowym**,
- **4** ciągi częściowo w krajobrazie **naturalno-kulturowym i kulturowym**,
- większość ciągów stanowią odcinki asfaltowych **dróg lokalnych**,
- łączna długość – ok. 12 km,
- przedpola widokowe tworzą głównie tereny upraw rolnych.

Ciągi z najwyższą oceną:

- Dziekanowice, fragment drogi lokalnej w Imbramowicach, fragment drogi Imbramowice - Zagórowa.

Małopolska

KRAMEKO

wfośigw wojewódzki fundusz ochrony środowiska i gospodarki wodnej w krakowie

Panoramy z ciągu widokowego w Dziekanowicach

Małopolska

KRAMEKO

wfośigw
wojewódzki fundusz ochrony środowiska i gospodarki wodnej w krakowie

Dłubniański Park Krajobrazowy

Elementy dysharmonijne

- **linie energetyczne** wysokiego napięcia,
- **maszty telekomunikacyjne**,
- **tablice** i **plakaty reklamowe,**
- **współczesna zabudowa mieszkaniowa** o formach niedostosowanych do krajobrazu,
- obiekty zabudowy **gospodarczej,** w tym **magazynowej.**

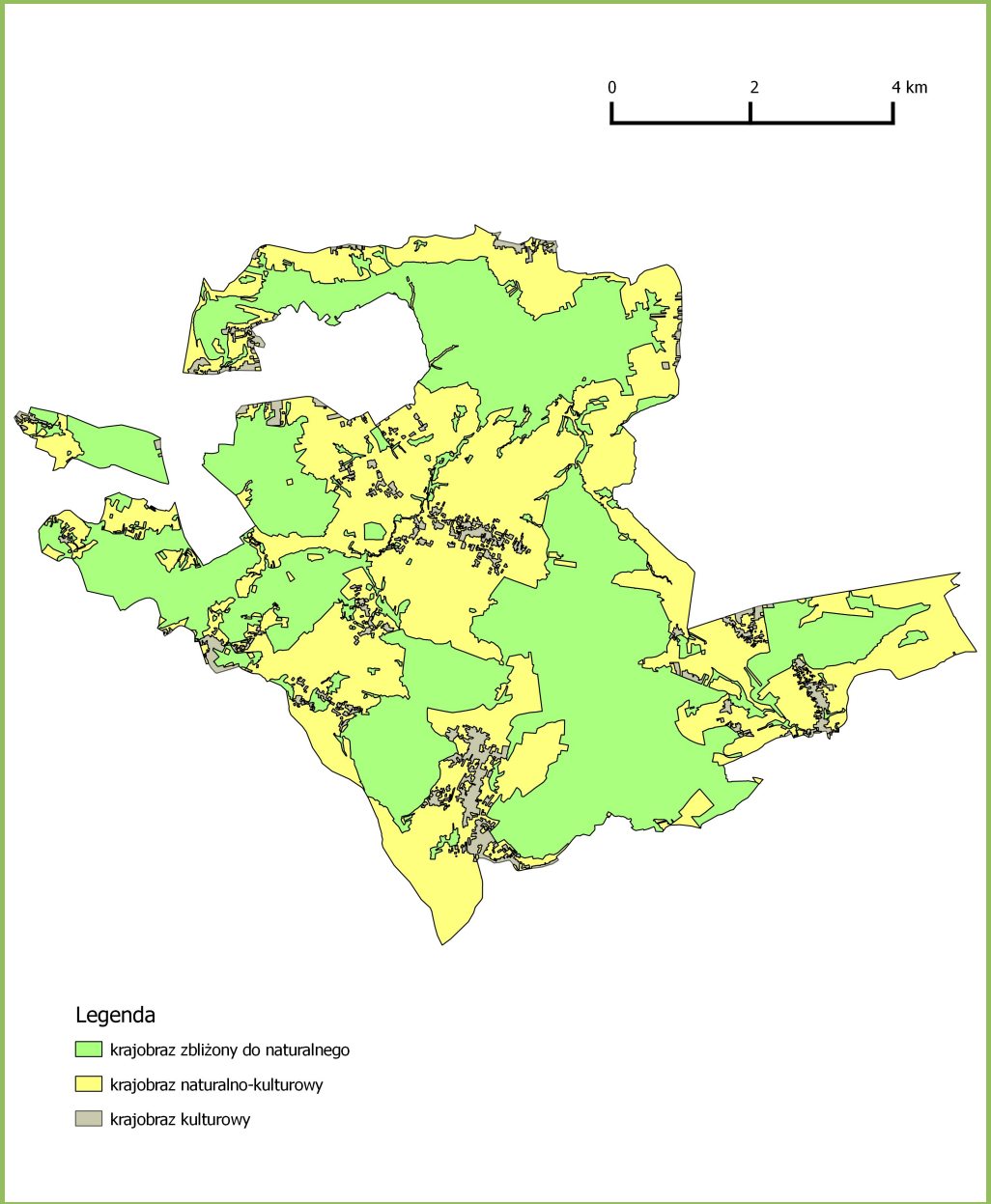

Rudniański Park Krajobrazowy

Struktura krajobrazu

krajobraz zbliżony do naturalnego:

- ok. 51**%** powierzchni RPK,
- lasy, rezerwat leśny i przyrody nieożywionej Dolina Potoku Rudno, rezerwat przyrody nieożywionej Kajasówka.

krajobraz naturalno - kulturowy:

- ok. 45**%** powierzchni RPK,
- łąki, nieużytki, tereny użytkowane rolniczo, rozproszona zabudowa miejscowości, sztuczne zbiorniki wodne, dawne kamieniołomy.

krajobraz kulturowy:

- ok. **4%** powierzchni RPK,
- zwarta zabudowa miejscowości.

Rudniański Park Krajobrazowy

Krajobraz naturalno-kulturowy

ok. 2 620 ha, w tym:

- rozległe obszary **pól uprawnych**,
- **łąki** i **nieużytki,**
- kępy zadrzewień śródpolnych, zakrzewienia, miedze,
- **rozproszona zabudowa**,
- sztuczne zbiorniki wodne, dawne kamieniołomy,
- większość **punktów widokowych**,
- wszystkie **ciągi widokowe**.

Rudniański Park Krajobrazowy

Krajobraz zbliżony do naturalnego

ok. 2 900 ha, w tym:

- **kompleksy leśne** (największy – Las Orlej),
- rezerwat leśny i przyrody nieożywionej **Dolina Potoku Rudno**,
- rezerwat przyrody nieożywionej **Kajasówka**,
- struktury zbudowane z wapieni jurajskich.

Alwernia – Kościół pw. Stygmatów św. Franciszka

Brodła

Rudniański Park Krajobrazowy

Krajobraz kulturowy

ok. 220 ha, w tym:

- **zwarta zabudowa miejscowości** (wielodrożnica),
- **zróżnicowanie** stylowe obiektów zabudowy,
- proces przekształcania dawnych gruntowych dróg polnych w asfaltowe **sięgacze**,
- cenne **obiekty kulturowe** (zespół klasztorny oo. Bernardynów w Alwerni),
- obiekty stanowiące **dominanty**, **subdominanty** lub **akcenty** w krajobrazie (kościół pw. Stygmatów św. Franciszka).

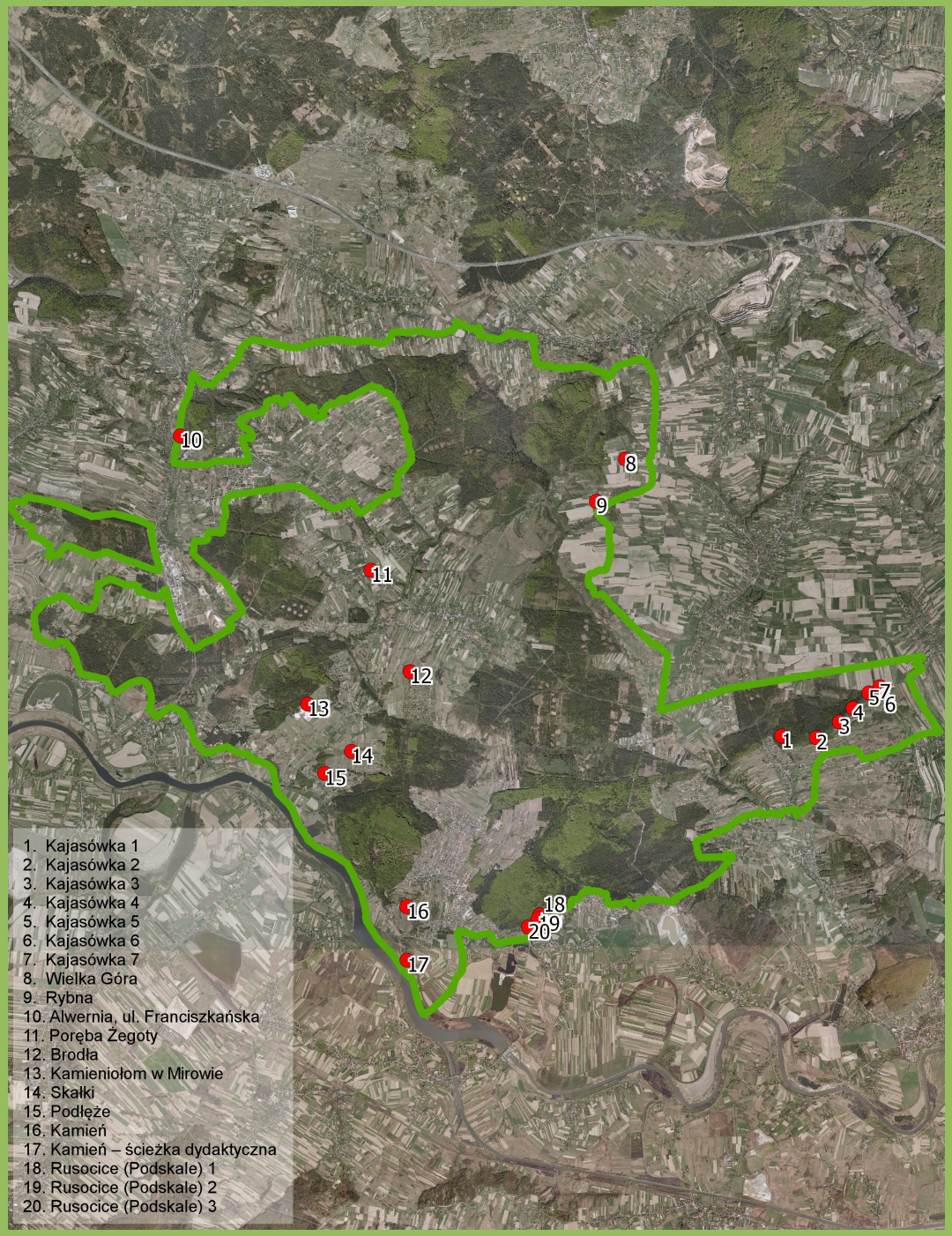

Rudniański Park Krajobrazowy

Punkty widokowe

20 punktów widokowych:

- **11** punktów w strefie krajobrazu **naturalno-kulturowego**,
- **9** punkty w strefie krajobrazu **zbliżonego do naturalnego**,
- większość punktów w pd. części Parku,
- zróżnicowany zakres widoczności panoram (40 – 360°),
- przedpola widokowe tworzą głównie tereny **upraw rolnych, nieużytków**.

Punkty z najwyższą oceną:

- Wielka Góra, Skałki, Kamień – ścieżka dydaktyczna, Rusocice (Podskale) 2.

Panorama z punktu widokowego na Wielkiej Górze

Panorama z punktu widokowego w Kamieniu

Panorama z punktu widokowego Skałki

Małopolska

KRAMEKO

wfośigw
wojewódzki fundusz ochrony środowiska i gospodarki wodnej w krakowie



Zakres panoramy:

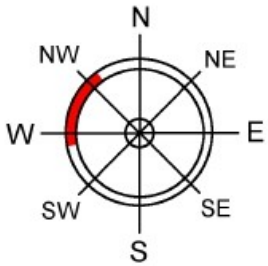

Legenda:

- dominanta widokowa
- akcent widokowy

Rudniański Park Krajobrazowy

Ciągi widokowe

5 ciągów widokowych:

- Przebieg ciągów w krajobrazie **naturalno-kulturowym** (tereny otwarte),
- większość ciągów stanowi odcinki asfaltowych **dróg lokalnych**,
- łączna długość – ok. 7,5 km,
- przedpola widokowe tworzą głównie tereny **upraw rolnych, nieużytków**.

Ciągi z najwyższą oceną:

- Droga Przeginia Duchowna – Nowa Wieś Szlachecka, Droga Przeginia Duchowna – Kamień, Droga Grojec – Zalas.

Małopolska

KRAMEKO

wfośigw
wojewódzki fundusz ochrony środowiska i gospodarki wodnej w krakowie

Panorama z ciągu widokowego Przeginia Duchowna - Nowa Wieś Szlachecka

Panorama z ciągu widokowego Przeginia Duchowna - Kamień

Panorama z ciągu widokowego Grojec - Zalas

Małopolska

KRAMEKO

wfośigw
wojewódzki fundusz ochrony środowiska i gospodarki wodnej w krakowie

Poręba Żegoty

Alwernia – zakłady chemiczne

Fot. Krameko

Rudniański Park Krajobrazowy

Elementy dysharmonijne

- **linie energetyczne** wysokiego napięcia,
- **maszty telekomunikacyjne**,
- **nielegalne składowiska odpadów,**
- **współczesna zabudowa mieszkaniowa** o formach niedostosowanych do krajobrazu,
- **zakłady chemiczne** Alwernia S.A. w bezpośrednim sąsiedztwie Parku.