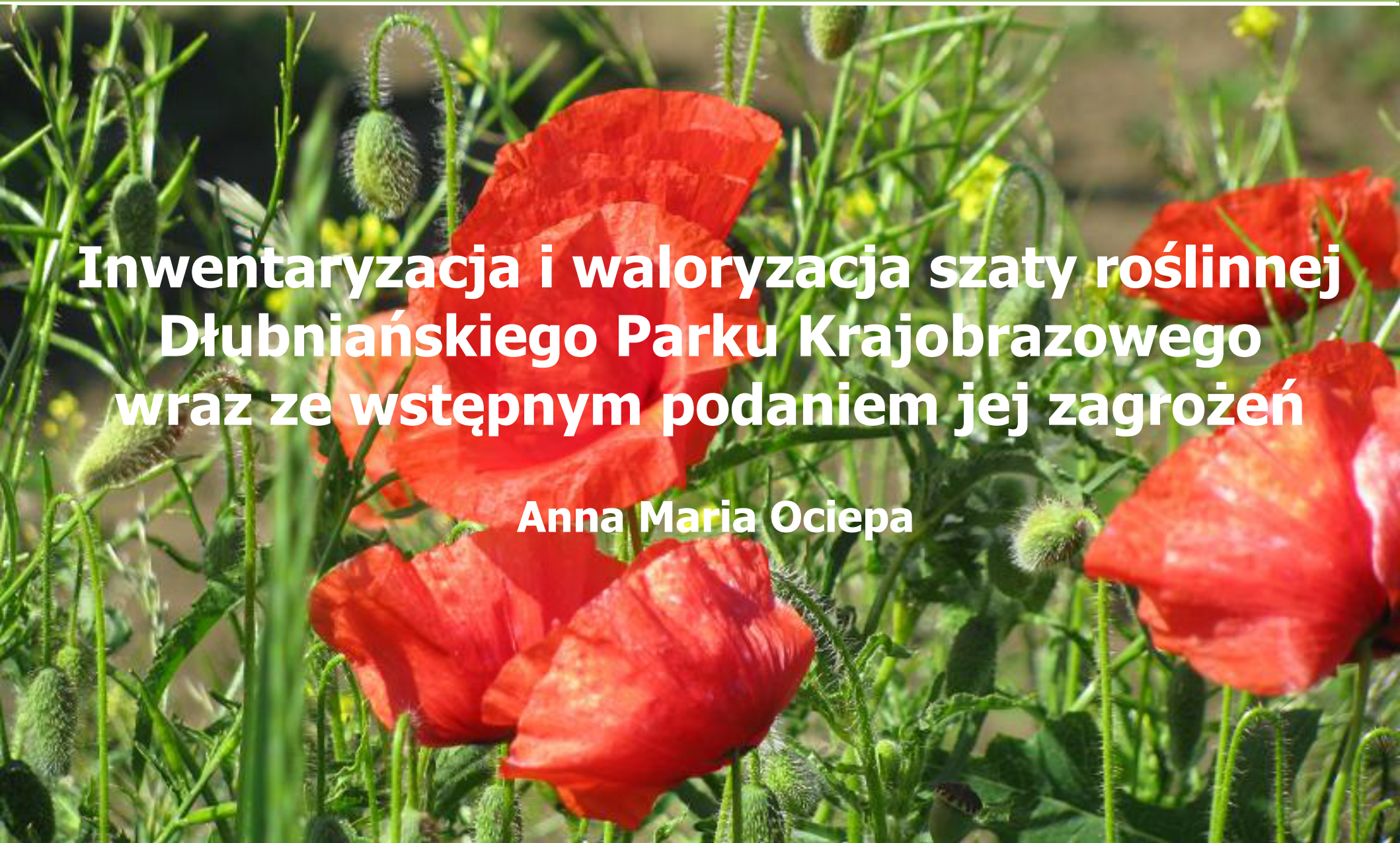

Inwentaryzacja i waloryzacja szaty roślinnej Dłubniańskiego Parku Krajobrazowego wraz ze wstępnym podaniem jej zagrożeń

Anna Maria Ociepa

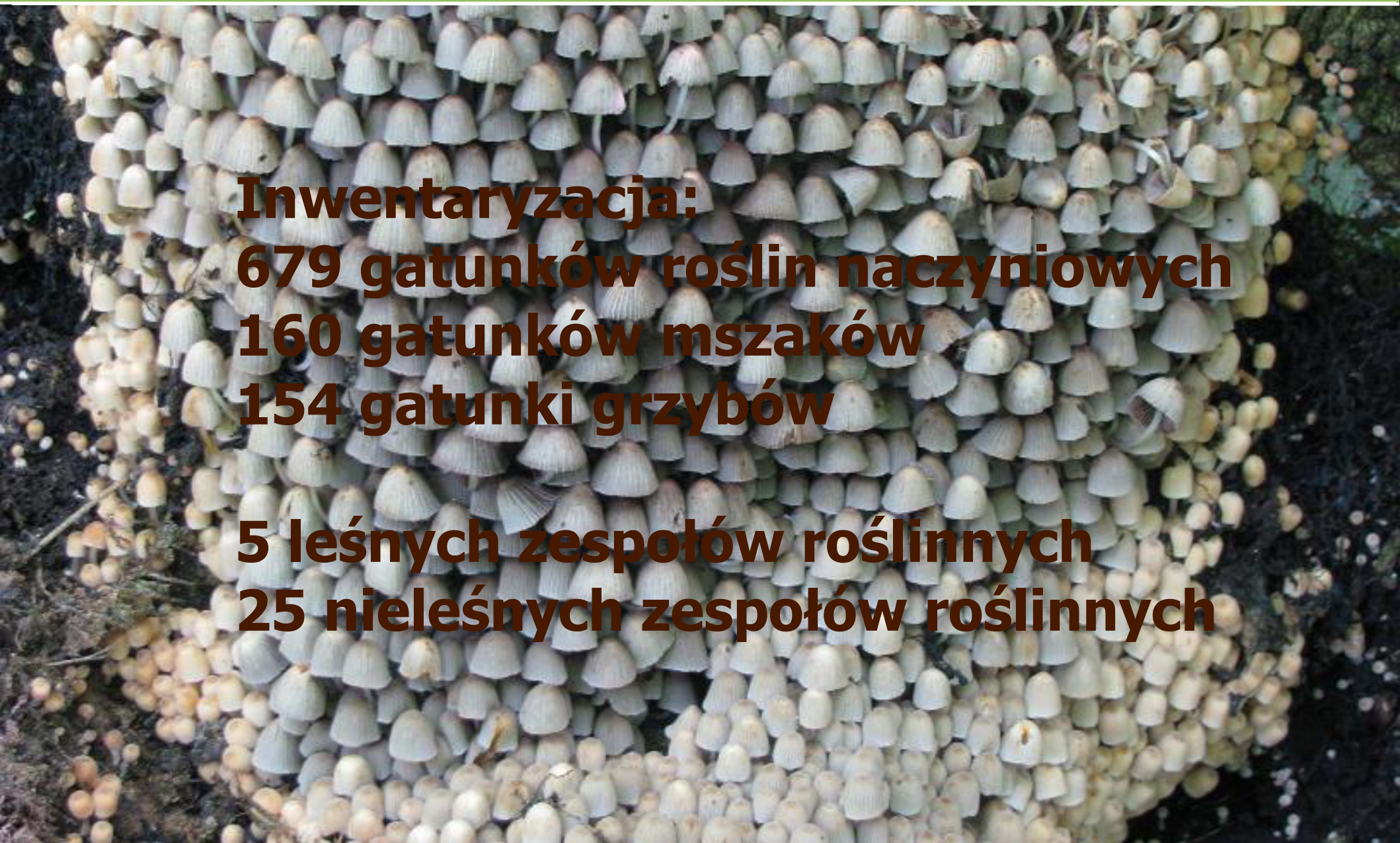

Inwentaryzacja:
679 gatunków roślin naczyniowych
160 gatunków mszaków
154 gatunki grzybów

5 leśnych zespołów roślinnych
25 nieleśnych zespołów roślinnych

Waloryzacja:
40 chronionych i 12 zagrożonych gatunków roślin naczyniowych
28 chronionych i 5 zagrożonych gatunków mszaków
9 chronionych i 9 zagrożonych gatunków grzybów

Szczególnie cenne rośliny naczyniowe: obuwik pospolity *Cypripedium calceolus*, dziewanna Chaixa austriacka *Verbascum chaixii* subsp. a*ustriacum*
Szczególnie cenne mszaki: zwiślik maczugowaty *Anomodon attenuatus*, zwiślik wiciowy *Anomodon viticulosus*, miechera kędzierzawa *Neckera crispa*
Szczególnie cenne grzyby: *Picoa carthusiana*, świecznica rozgałęziona *Clavicorona pyxidata*

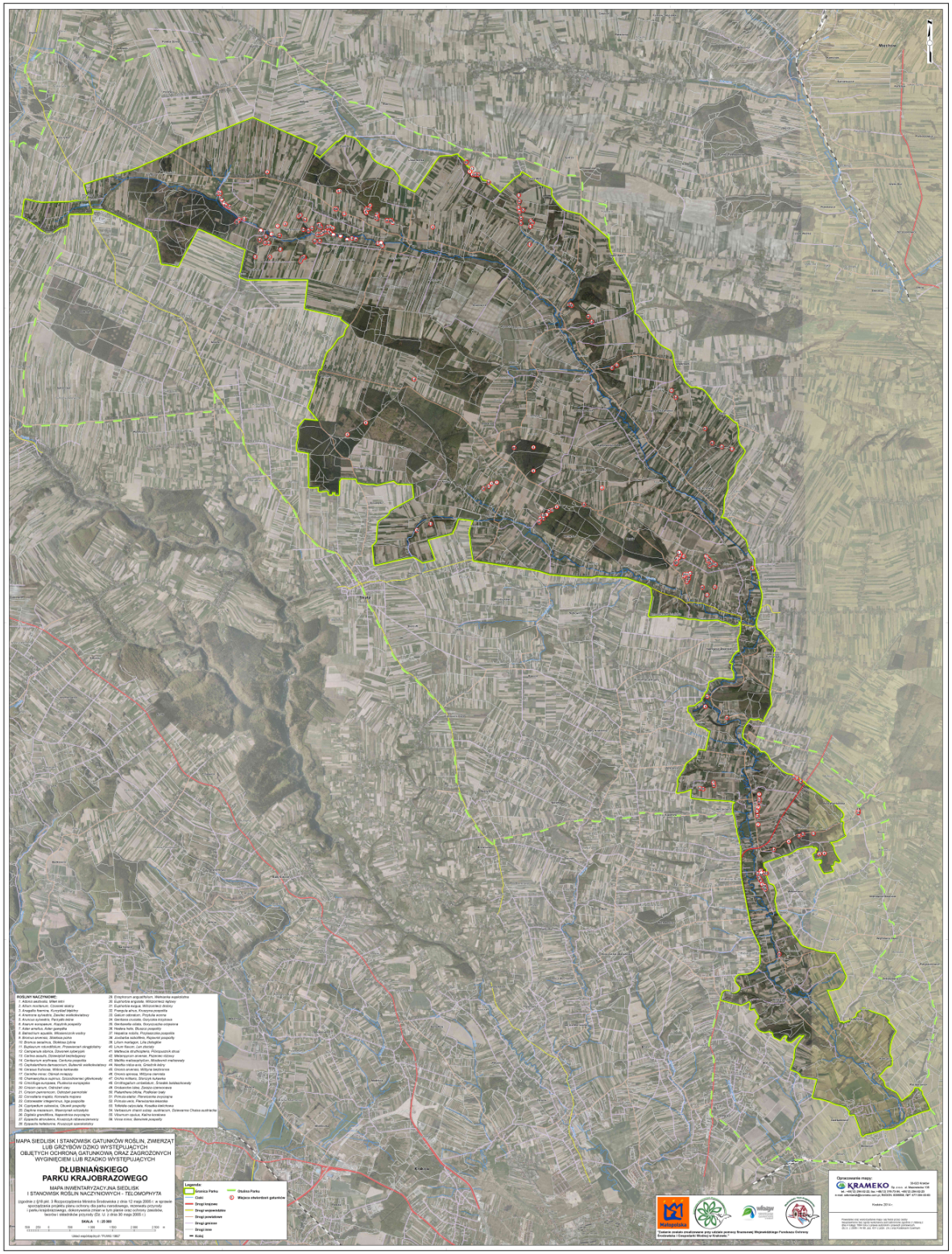
ROŚLINY NACZYNIOWE:
1. Aldrovanda vesiculosa, Wtórnik wiosenny
2. Alisma lanceolatum, Żabnica włócnolistna
3. Anagallis tenerrima, Kurzyślad delikatny
4. Anemone sylvestris, Zawilec wielkokielichowy
5. Anoxopis syriaeifolia, Pachycht dębnik
6. Asarum europaeum, Kopytnik pospolity
7. Astragalus danicus, Traganek duński
8. Batrachium aquatile, Włosieniczek wodny
9. Bromus arvensis, Stokłosa polna
10. Bromus secalinus, Stokłosa żytna
11. Bupleurum rotundifolium, Przewiercień okrągłolistny
12. Calla palustris, Czermień błotna, Calla błotna
13. Carlina acaulis, Dziewięćsił bezłodygowy
14. Cerbarium anthrax, Cerfuta pospolita
15. Cephalanthera damasonium, Buławnik wielkokwiatowy
16. Cirsaea lutiana, Wilcze łamiadło
17. Cirsium boreale, Ostrożeń północny
18. Chamaecytisus supinus, Szczodrzeniec główkowaty
19. Circitilaga europaea, Plusnota europejska
20. Crocus vernus, Cebulnik zwy
21. Cirsium pannonicum, Ostropst pannoński
22. Cirsium rivulare, Ostropst potoczny
23. Cotoneaster integerrimus, Irga pospolita
24. Cyperaulum odoratum, Oliwnik pospolity
25. Daphne mezereum, Wawrzynek wilczełyko
26. Digitaria ginandiflora, Naparstnica krzyżowgłów
27. Eupatorie cannabinum, Konopiczyk konopiaczkowaty
28. Euphorbia helioscopia, Przesycyk sparzelkowy
29. Empetrum angustifolium, Wielkoarka wąsolistna
30. Euphorbia argusia, Wilczomlecz wąlowy
31. Fraxinus excelsior, Jesion wyniosły
32. Frangula alnus, Przymorzon pospolity
33. Galium odoratum, Przylaszki wonne
34. Gentiana crucialis, Goryczka krzyżowa
35. Gentianella uliginosa, Goryczuszka wrzęsowna
36. Gymnadenia conopsea, Gymnadenia
37. Hepatica nobilis, Przylaszczka pospolita
38. Jovibarba sobolifera, Rojownik pospolity
39. Lilium martagon, Lilia złotogłów
40. Lilium flavum, Lent złocisty
41. Lycopodium clavatum, Widłak Pólkopaszlak ulicat
42. Melampyrum arvense, Podymka różowa
43. Melittis melissophyllum, Miodownik melisowaty
44. Neottia nidus-avis, Gniazdnik zdziry
45. Orkonis anvensis, Wólgnyt bezbrzeżna
46. Orchis militaris, Storczyk kulkowy
47. Orchis militaris, Storczyk kulkowy
48. Ornithogalum umbellatum, Śniedek baldaszkowaty
49. Ostrowrhis latea, Zwoja czerwonawa
50. Platanthera chlorka, Podkolan biały
51. Platanthera bifolia, Podkolan dwulistny
52. Rhinanthus, Pierwiosnka mieszkna
53. Tofieldia calyculata, Kosaćka dzielchowa
54. Verbascum chaixii subsp. austriacum, Dziewanna Chaixa austriacka
55. Viburnum opulus, Kalina koralowa
56. Vinca minor, Barwinek pospolity

MAPA SIEDLISK I STANOWISK GATUNKÓW ROŚLIN, ZWIERZĄT LUB GRZYBÓW DZIKO WYSTĘPUJĄCYCH OBJĘTYCH OCHRONĄ GATUNKOWĄ ORAZ ZAGROŻONYCH WYGINIĘCIEM LUB RZADKO WYSTĘPUJĄCYCH

DŁUBNIAŃSKIEGO PARKU KRAJOBRAZOWEGO

MAPA INWENTARYZACYJNA SIEDLISK I STANOWISK ROŚLIN NACZYNIOWYCH - TELOMOPHYTA

(zgodnie z §19 pkt. 3 Rozporządzenia Ministra Środowiska z dnia 12 maja 2005 r. w sprawie sporządzania projektu planu ochrony dla parku narodowego, rezerwatu przyrody i parku krajobrazowego, dokumentacja (stan w tym planie ostaci ochrony zasobów, tworów i siedlisk przyrody (Dz. U. z dnia 30 maja 2005 r.)

SKALA 1 : 25 000

Legenda:
Granica Parku
Gleb
Drogi krajowe
Drogi wojewódzkie
Drogi powiatowe
Drogi gminne
Drogi inne
Kolej
Otulina Parku
Miejsca stwierdzeń gatunków

Opracowanie mapy:
KRAMEKO
30-420 Kraków
ul. Ks. Bp. Ignacego Łukasiewicza 1
tel. +48 (12) 269 62 22, fax. +48 (12) 270 73 40, +48 (12) 269 62 20
e-mail: sekretariat@krameko.com.pl, REGON: 350000384, NIP: 677-000-30-60

Kraków, 2014 r.

Przedmiotowa mapa wykonywana została na bazie ortofotomapy (ortofotomapa z lotu samolotowego) Bazy danych wykorzystanych przy tworzeniu mapy: Bazy danych Ewidencji Gruntów i Budynków, Bazy danych Ewidencji Gruntów i Budynków, Bazy danych Ewidencji Gruntów i Budynków,

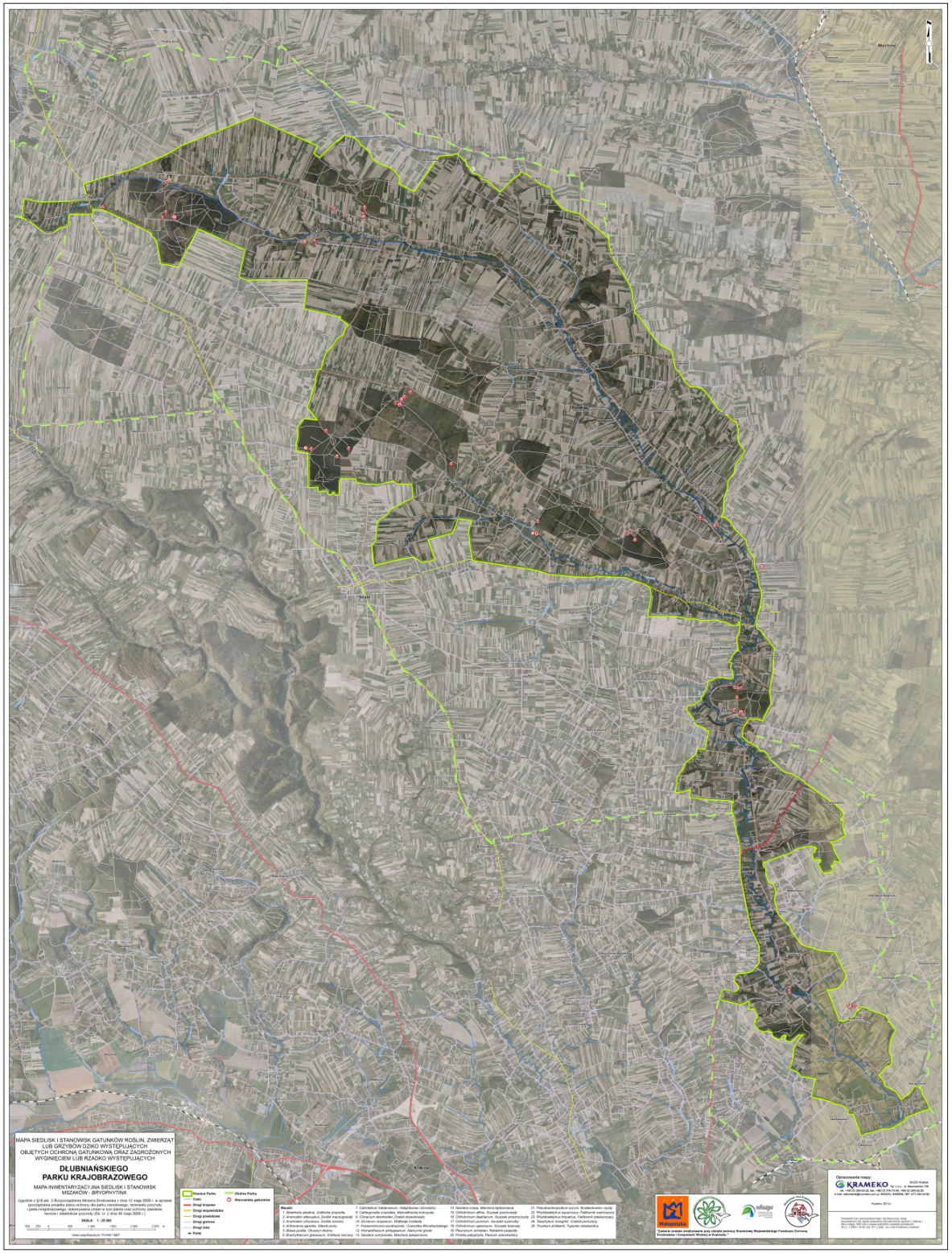
MAPA SIEDLISK I STANOWISK GATUNKÓW ROŚLIN, ZWIERZĄT LUB GRZYBÓW DZIKO WYSTĘPUJĄCYCH OBJĘTYCH OCHRONĄ GATUNKOWĄ ORAZ ZAGROŻONYCH WYGINIĘCIEM LUB RZADKO WYSTĘPUJĄCYCH
DŁUBNIAŃSKIEGO PARKU KRAJOBRAZOWEGO
MAPA INWENTARYZACYJNA SIEDLISK I STANOWISK MIEJSCÓW - BIRGPRIYYŹNA
(zgodnie z §18 pkt. 3 Rozporządzenia Ministra Środowiska z dnia 12 maja 2005 r. w sprawie sporządzania projektu planu ochronnego dla parku narodowego, rezerwatu przyrody i parku krajobrazowego oraz projektu zmiany planu ochronnego dla parku narodowego, rezerwatu i obszarów objętych ochroną (Dz. U. z dnia 20 maja 2005 r.)
SKALA 1 : 25 000
Układ współrzędnych "PUWG 1992"
Granica Parku
Grań
Drogi krajowe
Drogi wojewódzkie
Drogi powiatowe
Drogi gminne
Drogi inne
Kolej
Dłubna Parka
Stanowiska gatunków
Mszaki:
1. Atrichum undulatum, Zwiśnica paspofa
2. Aramocladu attenuatus, Żwiżlik macczyzowy
3. Bryum capillare, Brzyum włosowaty
4. Bryhoerea rigidula, Obłoń sztywny
5. Bilasia pusilla, Chrzęsyn drobny
6. Brachythecium glareosum, Krótkosz żwirowy
7. Calliergon trifarianum, Gładyszewo dzikotolny
8. Calliergonella cuspidata, Mokrzyślaczka kończysta
9. Climacium dendroides, Drzewik drzewkowaty
10. Cratoneuron filicinum, Kratoń paprotnik
11. Fissidentaceae varieties, Czerwińs Wrzwdrzewowaty
12. Homalothecium philippeanum, Ażurnyrik gitzak
13. Neckera complanata, Mnichera spłaszczona
14. Neckera crispa, Mnichera falpdzrzewa
15. Orthotrichum affine, Szczepik powrzewdy
16. Orthotrichum diaphanum, Szczepik przezroczysty
17. Orthotrichum pallens, Szczepik bladoszary
18. Orthotrichum speciosum, Szczepik ładnoręb
19. Pleurozium schreberi, Rokietnik pospolity
20. Ptoritia palpebrialis, Paczuch szarożółty
21. Pseudoscleropodium purum, Brzdwrkowiec czyrdy
22. Rhynchostegiella squarrosa, Pałdzwnik nadrzewny
23. Rhynchostegiella tenuifolia, Pałdzwnik szeleszczący
24. Tetraphis pellucida, Czwórzębnik przyrzyty
25. Thuidium philibertii, Tujowiec rozwidlony
Opracowanie mapy:
KRAMEKO Sp. z o.o. ul. Stanisława 108 31-423 Kraków
tel. +48 (12) 294-00-22, fax: +48 (12) 294-70-44, +48 (12) 294-00-23
e-mail: sekretariat@krameko.com.pl, REGON: 351000280, NIP: 677-036-00-65
Kraków 2010 r.
Przedmiotem niniejszej dokumentacji mapy jest forma pracy zawiera wyniki prac terenowych, wykonanych w ramach umowy nr 1/2010 z dnia 11 lutego 2010 r. Nad całością pracy czuwał uprawnionych geodezyjnych
Dr. n. r. ROBIN ITO ME, prof. ATH, p.dzo. ATH, p.dzo. ATH, p.dzo

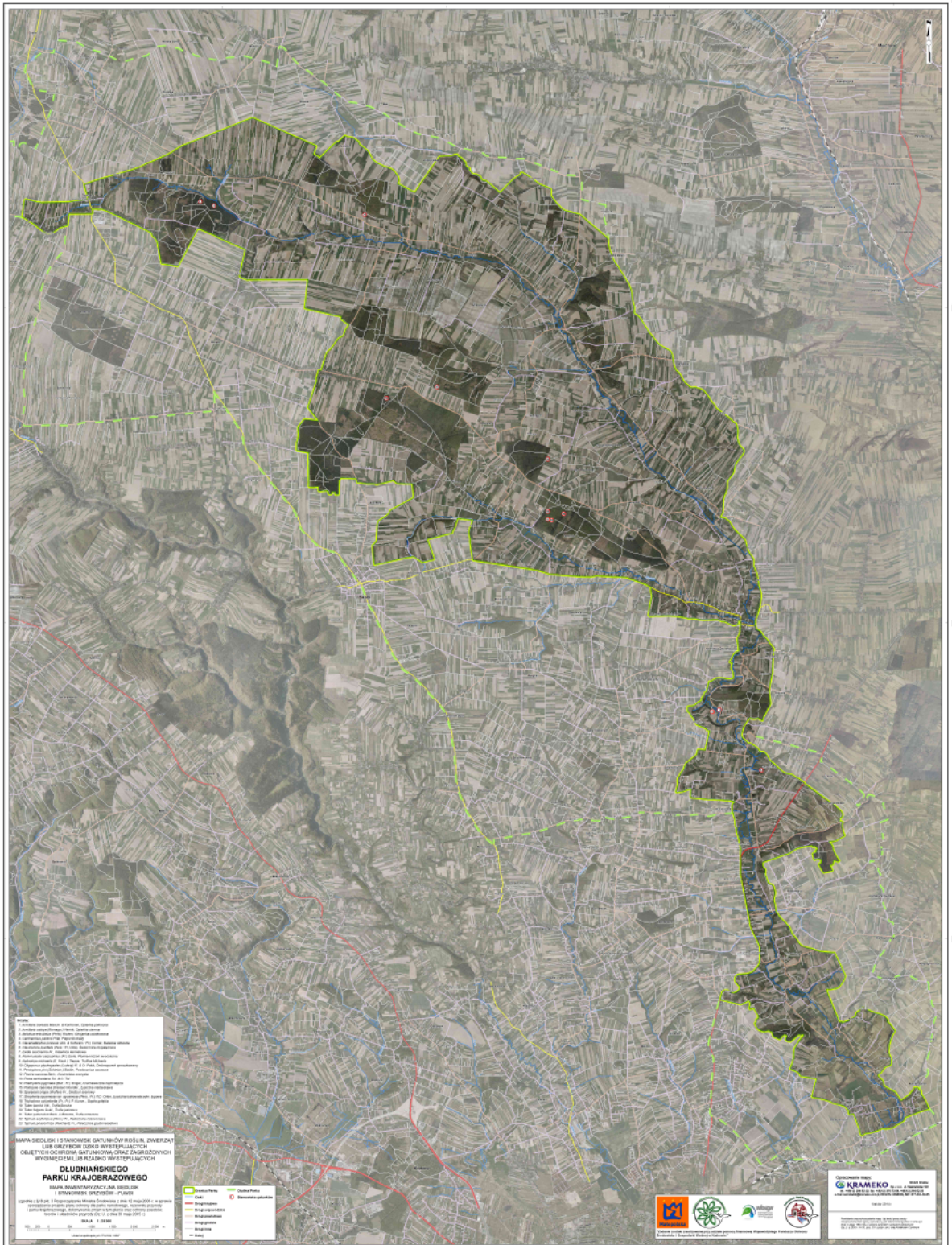
MAPA SIEDLISK I STANOWISK GATUNKÓW ROŚLIN, ZWIERZĄT
LUB GRZYBÓW DZIKO WYSTĘPUJĄCYCH
OBJĘTYCH OCHRONĄ GATUNKOWĄ ORAZ ZAGROŻONYCH
WYGINIĘCIEM LUB RZADKO WYSTĘPUJĄCYCH
DŁUBNIAŃSKIEGO
PARKU KRAJOBRAZOWEGO
KRAMEKO

Siedliska przyrodnicze wymienione w I Załączniku Dyrektywy Siedliskowej:

3150-2 Starorzecza i drobne zbiorniki wodne (*Lemnetum trisulcae, Polygonetum natantis*)

6430-3 Niżowe, nadrzeczne zbiorowiska okrajkowe (*Convolvuletalia sepium*)

6210-3 Kwietne murawy kserotermiczne (*Inuletum ensifoliae, Origano-Brachypodietum*)

6510-1 Łąka rajgrasowa (*Arrheratheretum elatioris*)

9170-2 Grąd subkontynentalny (*Tilio-Carpinetum*)

***91E0 Łęgi wierzbowe, topolowe, olszowe i jesionowe (*Populetum albae, Alnion glutinosae-incanae*)**

91P0-1 Wyżynny jodłowy bór mieszany (*Abietetum polonicum*)

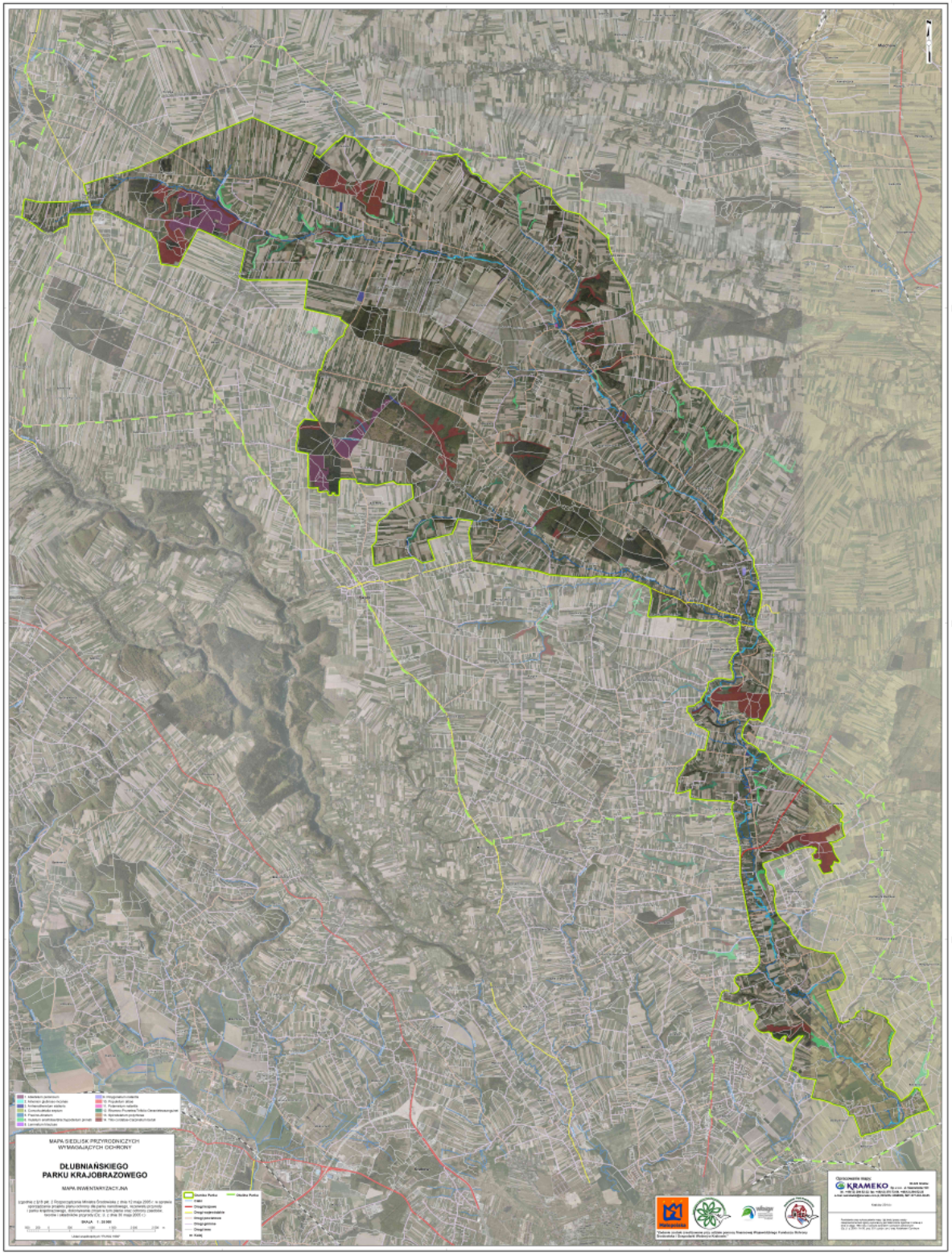
MAPA ŚIEDLISK PRZYRODNICZYCH
WYMAGAJĄCYCH OCHRONY
DŁUBNIAŃSKIEGO
PARKU KRAJOBRAZOWEGO
MAPA INWENTARYZACYJNA
SKALA 1 : 20 000
KRAMEKO

Inuletum ensifoliae

Zagrożenia:

1. **Sukcesja wtórna**
2. **Zabudowa**
3. **Gatunki inwazyjne**
4. **Eliminacja martwego drewna**
5. **Chemizacja rolnictwa**

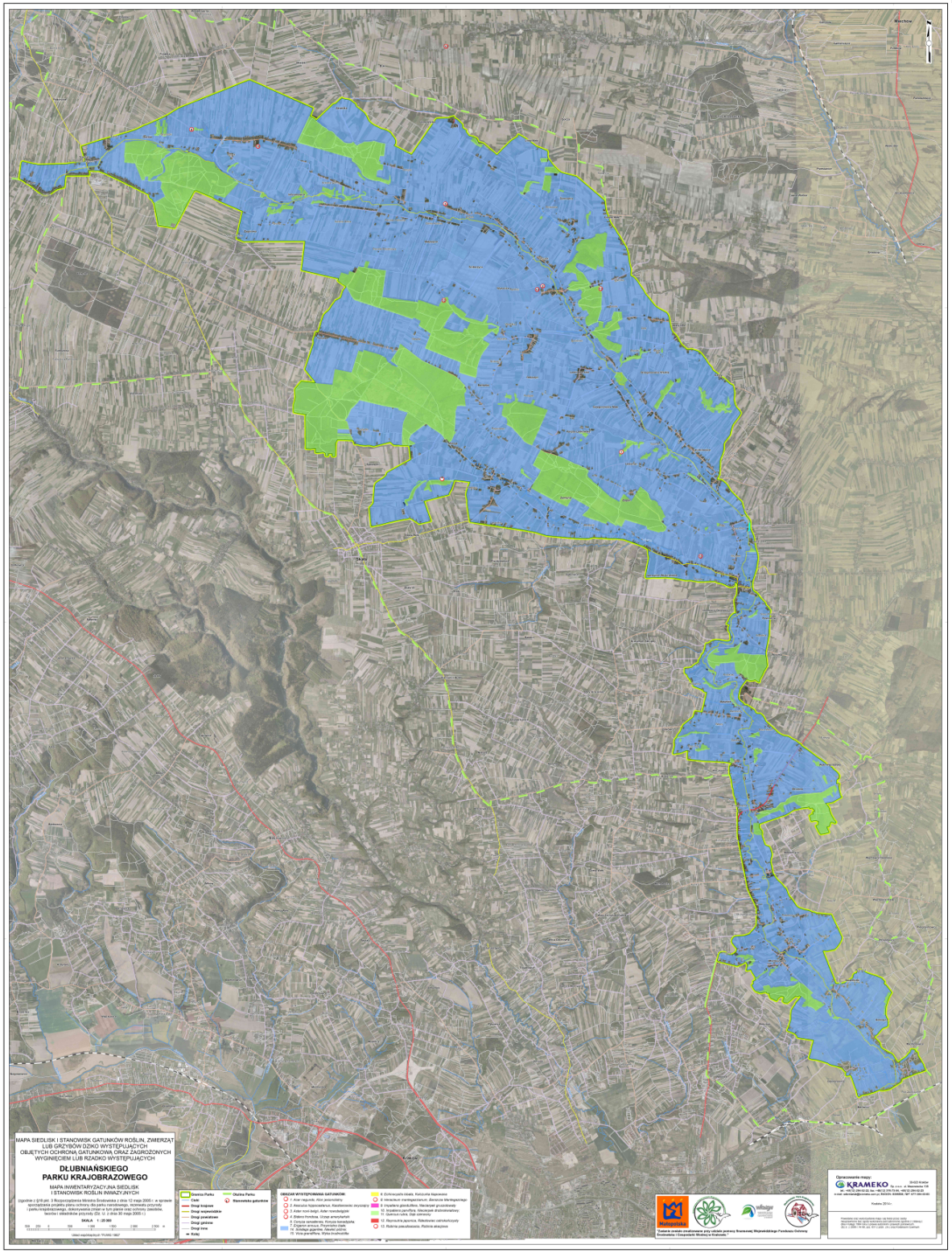
MAPA SIEDLISK I STANOWISK GATUNKÓW ROŚLIN, ZWIERZĄT I LUB GRZYBÓW DZIKO WYSTĘPUJĄCYCH OBJĘTYCH OCHRONĄ GATUNKOWĄ ORAZ ZAGROŻONYCH WYGINIĘCIEM LUB RZADKO WYSTĘPUJĄCYCH
DŁUBNIAŃSKIEGO
PARKU KRAJOBRAZOWEGO
MAPA INWENTARYZACYJNA SIEDLISK I STANOWISK ROŚLIN INWAZYJNYCH
(zgodnie z art. 2 Rozporządzenia Ministra Środowiska z dnia 12 maja 2005 r. w sprawie sporządzania projektu planu ochrony dla parku narodowego, rezerwatu przyrody i parku krajobrazowego, dokumentacji zbioru w tym planie oraz ochrony zasobów, tworów i elementów przyrody (Dz. U. z dnia 30 maja 2005 r.)
SKALA 1:20 000
Układ współrzędnych 1992
Granica Parku
Ostoje Parku
Cieki
Stanowiska gatunków
Drogi krajowe
Drogi wojewódzkie
Drogi powiatowe
Drogi gminne
Drogi inne
Kolej
OBSZAR WYSTĘPOWANIA GATUNKÓW:
1. Acer negundo. Klon jesionolistny
2. Aesculus hippocastanus. Kasztanowiec pospolity
3. Aster novi-belgii. Aster nowobelgijski
4. Elodea canadensis. Rdzeń kanadyjski
5. Elodea nuttallii. Rdzeń kanadyjski
6. Impatiens glandulifera. Niecierpek gruczołowaty
7. Reynoutria japonica. Rdestowiec japoński
8. Echinocystis lobata. Kolczatka dębowiec
9. Heracleum mantegazzianum. Barszcz Mantegazziego
10. Impatiens parviflora. Niecierpek drobnokwiatowy
11. Quercus rubra. Dąb czerwony
12. Reynoutria japonica. Rdestowiec ostrokrzykowy
13. Robinia pseudacacia. Robinia akacjowa
Opracowanie mapy:
KRAMEKO Sp. z o.o. ul. Wielicka 28, 30-552 Kraków
tel. +48 12 266 02 22, fax +48 12 266 75 66, +48 12 266 00 25
e-mail: sekretariat@krameko.com.pl, NIP: 677-084-30-65
Kraków 2014 r.
Metropolia
Zadanie zostało zrealizowane przy udziale pomocy finansowej Województwa Małopolskiego Funduszu Ochrony Środowiska i Gospodarki Wodnej w Krakowie.